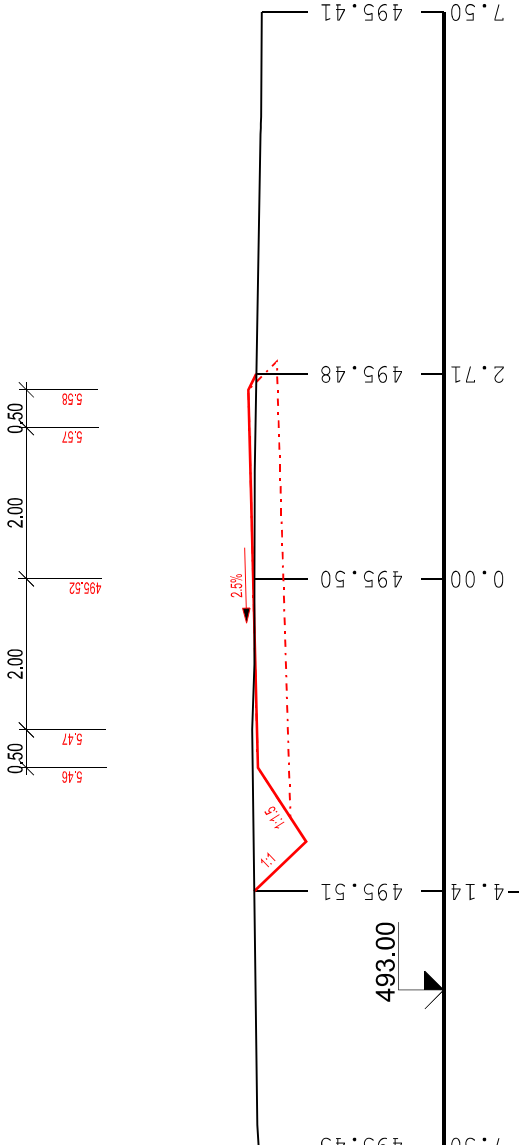
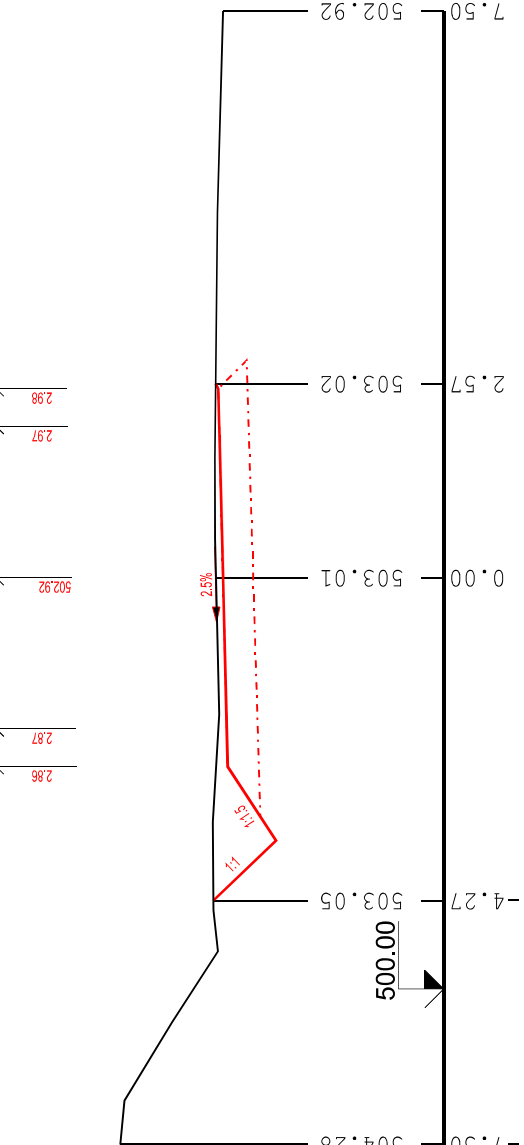


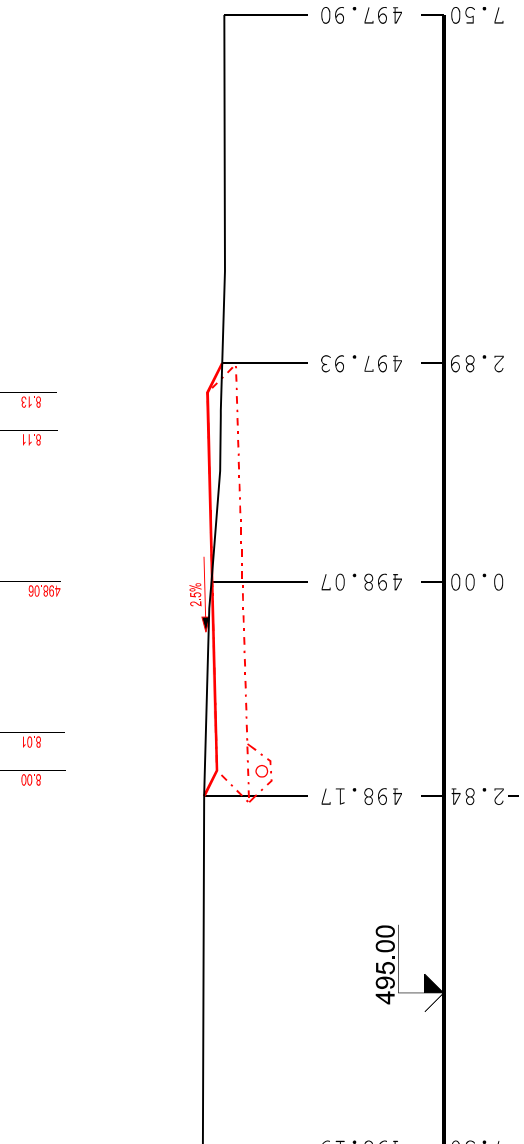
PF1 - KM 0.020



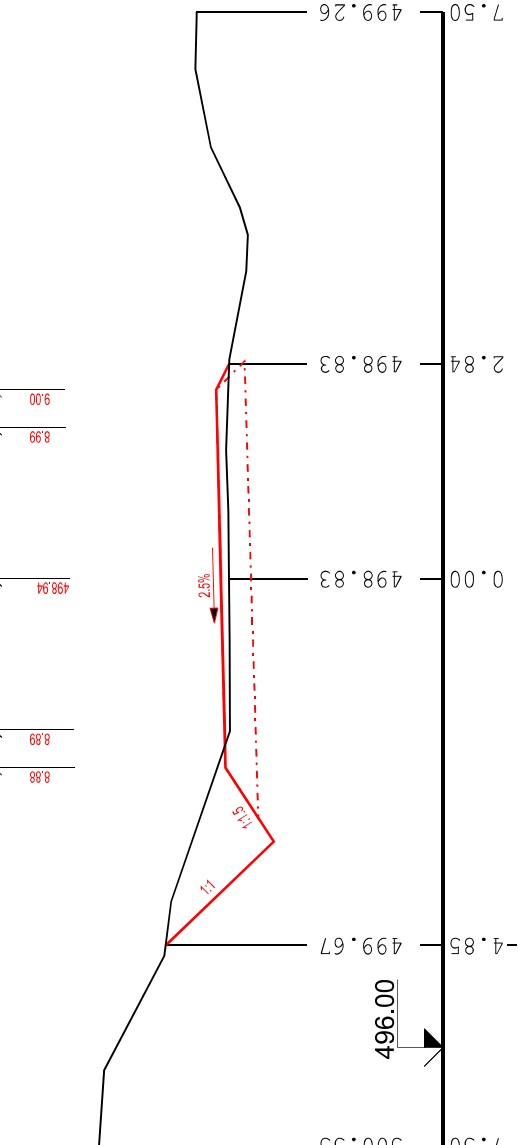
PF4 - KM 0.140



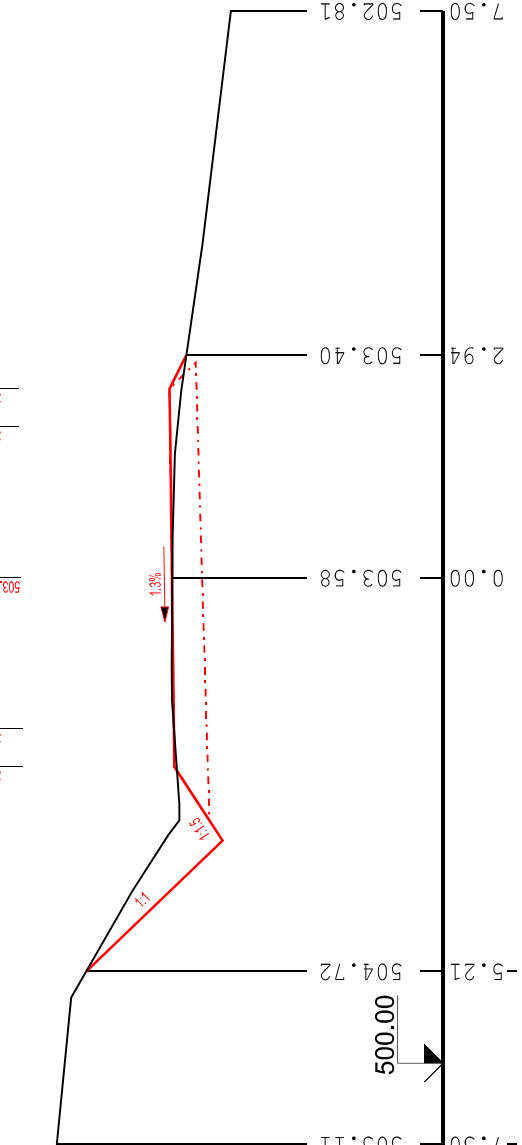
PF7 - KM 0.260



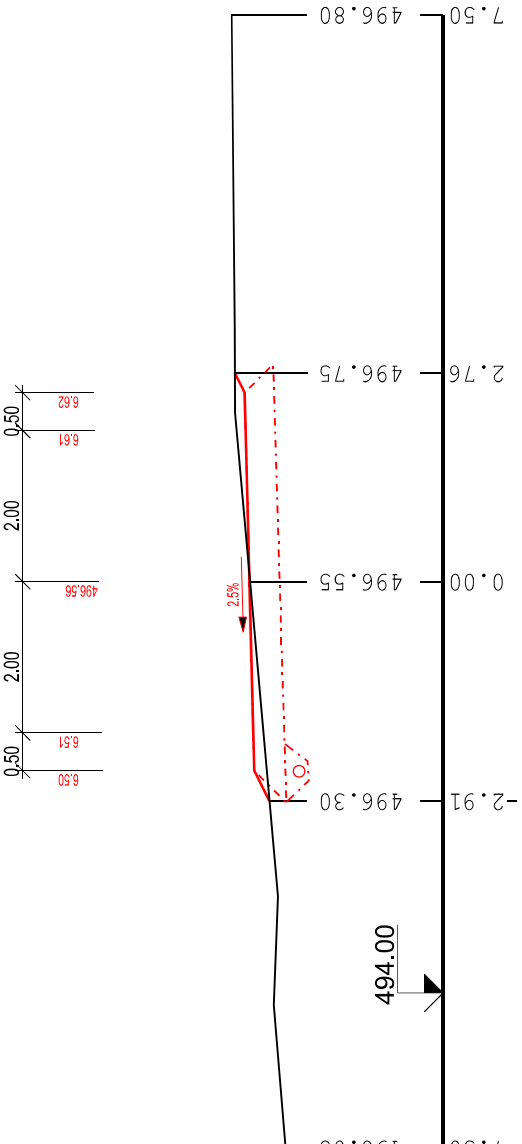
PF2 - KM 0.060



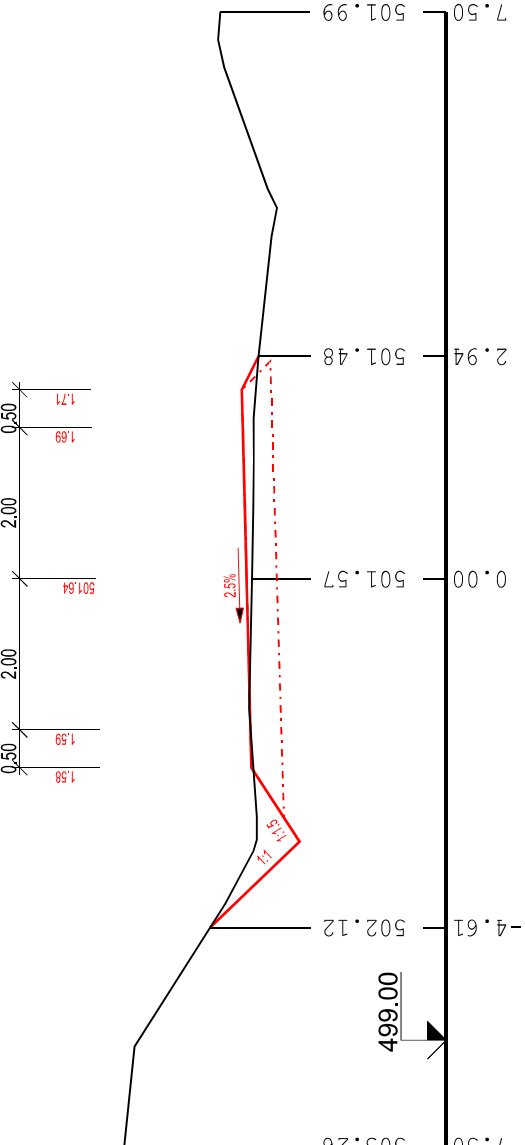
PF5 - KM 0.180



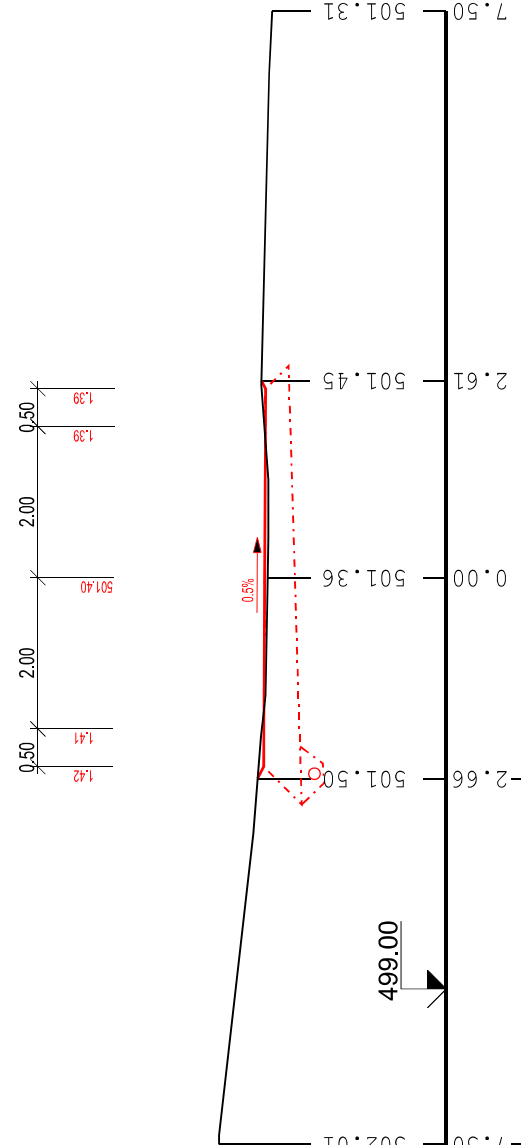
PF8 - KM 0.300




PF3 - KM 0.100



PF6 - KM 0.220



		GEOCART CZ <small>GEODETICKÁ A PROJEKČNÍ KANCELÁŘ</small>	
Výkres: Ing. Michal Holomek		Číslo zakázky: S.006.2010.BAH	
Ověřil: Ing. Jiří Matula		Datum: 11/2011	
Kraj: Jihomoravský		Souř. systém: S-JTSK	
Okres: Blansko		Výškový systém: Bpv	
Obec: Letovice		Formát: A4x3	
Objednatel: Ministerstvo zemědělství ČR, Pozemkový úřad Blansko		Měřítko: 1 : 100	
KOMPLEXNÍ POZEMKOVÁ ÚPRAVA V K.Ú. BAHNA			
7. PLÁN SPOLEČNÝCH ZAŘÍZENÍ			
DOKUMENTACE TECHNICKÉHO ŘEŠENÍ PSZ			
SO1 Příčné profily - místní komunikace MK2b			